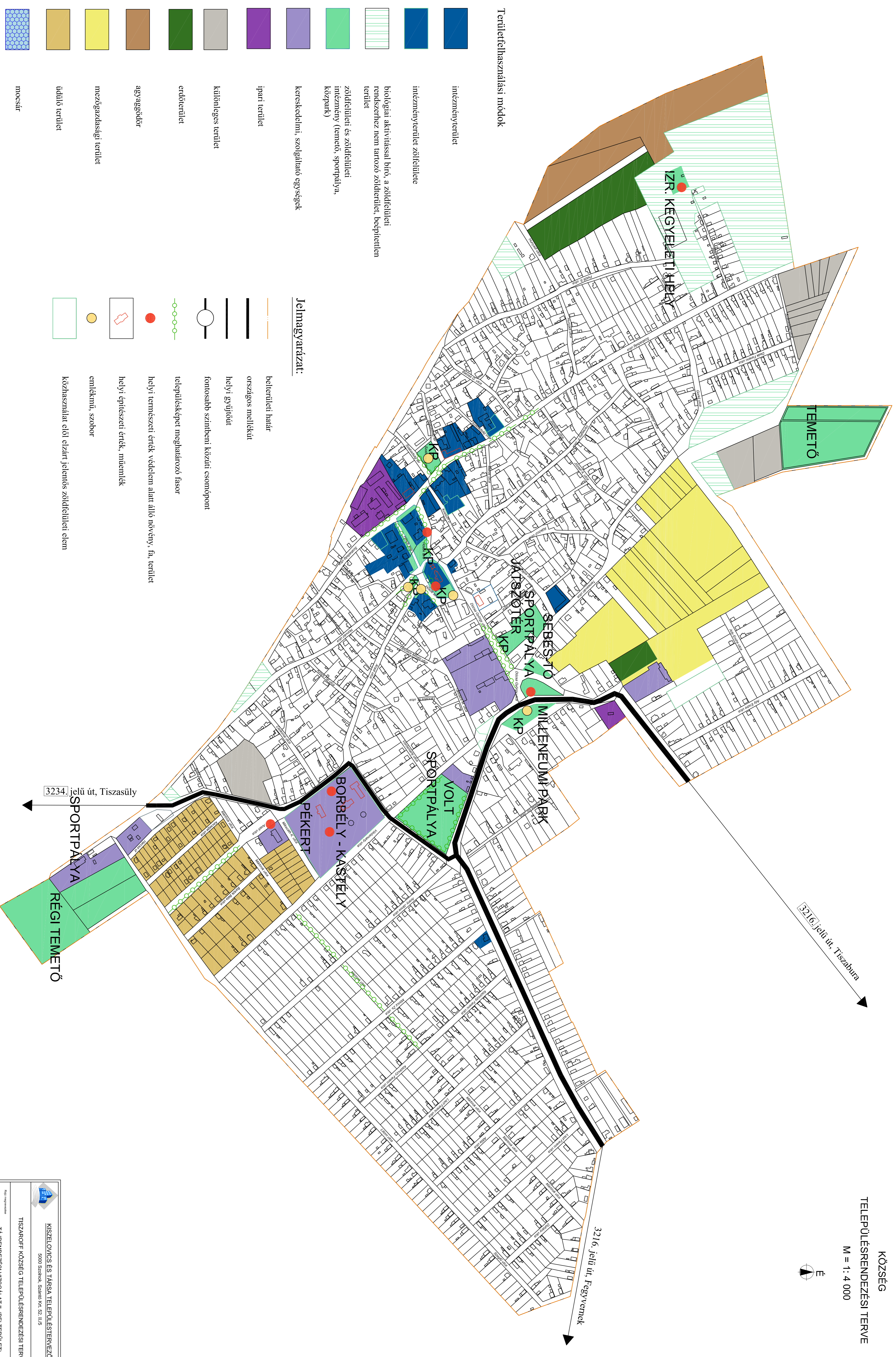


TISZAROFF

KÖZSÉG

TELEPÜLÉSRENDEZÉSI TERVE

M = 1 : 4 000



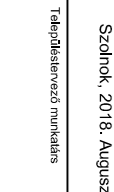


Terrületfelhasználási módok

- intézményterület
- intézményterület zöldfelülete
- biológiai aktivitással bíró, a zöldfelületi rendszerhez nem tartozó zöldterület, beépítetlen terület
- zöldfelületi és zöldfelületi intézmény (temető, sportpálya, közpark)
- kereskedelmi, szolgáltató egységek
- ipari terület
- különleges terület
- erdőterület
- agyagsódór
- mezőgazdasági terület
- üdülő terület
- mocsár

Jelmagyarázat:

- belterületi határ
- országos mellékút
- helyi gyűjtőút
- fontosabb szintbeni közúti csomópont
- településképet meghatározó fasor
- helyi természeti érték, védelem alatt álló növény-, fa, terület
- helyi építészeti érték, műemlék
- emlékmű, szobor
- közhasználat elől elzáró jelentős zöldfelületi elem

 KISZALOVICS ÉS TÁRSASÁG TELEPÜLÉSRENDEZŐ KFT.	
5909 Székely, Székely Mts. 52. II/5	
TISZAROFF KÖZSÉG TELEPÜLÉSRENDEZÉSI TERVE	
TÁJRENDEZÉSI VIZSGÁLAT II. (BETTERÜLET)	
Nyílt közterület	Terület
Méretarány: 1:4 000	Skála: 2018. Augusztus
Városi Hivatal	Székelyvárosi Hivatal
	
Tervező: TJ-2	Szám: TJ-2